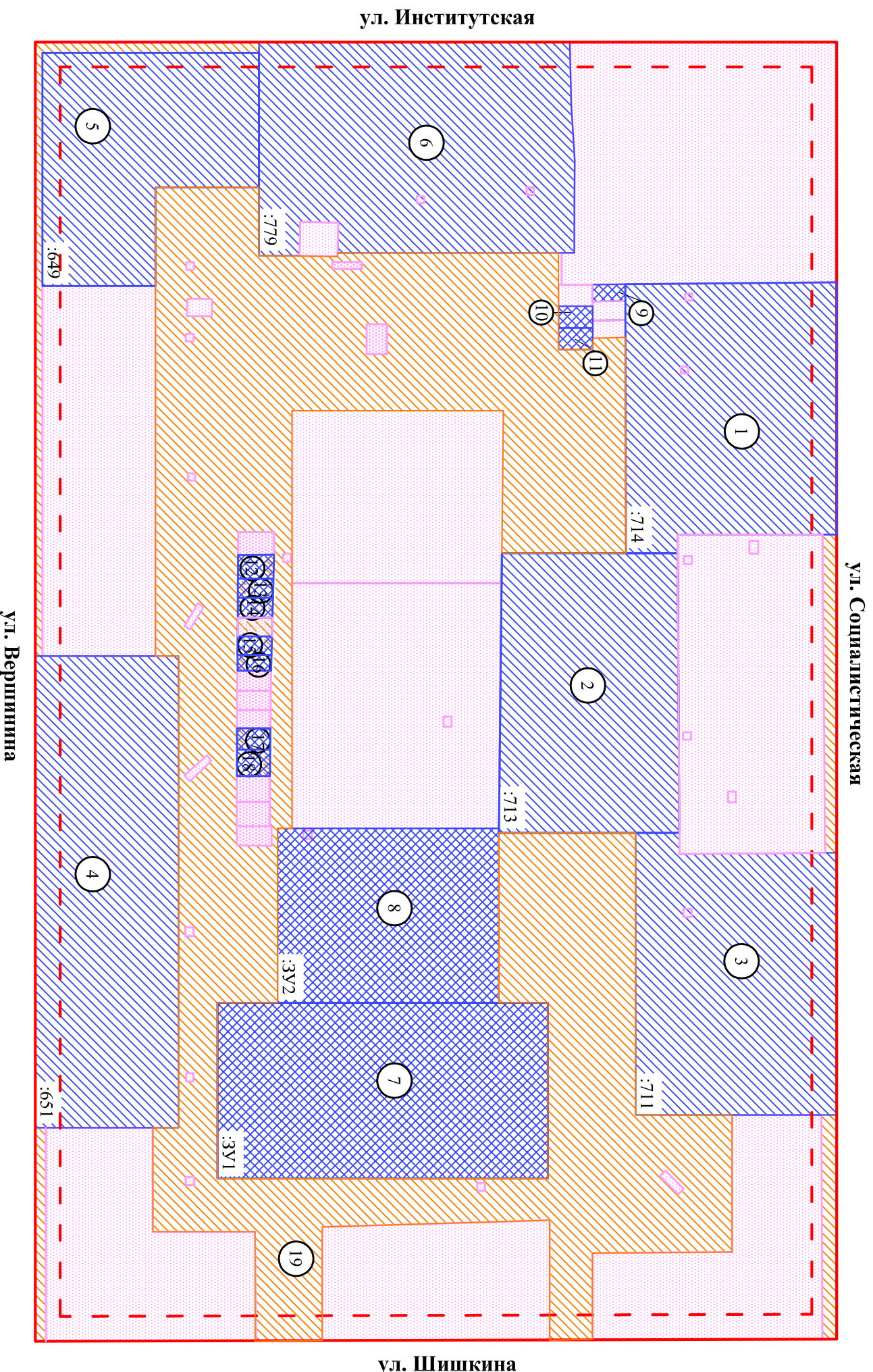










Чертеж межевания. Схема границ изменяемых и вновь образуемых земельных участков
Масштаб 1:1000

Приложение к постановлению
 администрации г. Прокопьевска
 от - _____ № _____



Условные обозначения:

-  красная линия, граница элемента
-  планировочной структуры
-  линия отступа от красных линий в целях определения мест допустимого размещения зданий, строений, сооружений (5м)
-  земельный участок по материалам государственного кадастра недвижимости, граница которого установлена проектом межевания (изменяемый)
-  образуемый земельный участок, граница которого установлена проектом межевания
-  земельный участок, граница которого установлена в соответствии с действующим законодательством
-  территория общего пользования
-  номер земельного участка по экспликации

Проект межевания разработан на топографической основе, выполненной ВПО "Инжгеодезия"

ИП-19-14-2-ПМ					
Изм.	Кол.уч.	Лист	№ док.	Подп.	Дата
Выполн.	Петрих Е.А.				
Нач.отд.	Адякина Д.Г.				
Провер.	Гатаркина Н.А.				
Проект внесения изменений в проект межевания территории группы жилых домов в районе улиц Социалистическая, Шишкина, Вершинина, Институтская г. Прокопьевска Кемеровской области					
Чертеж межевания. Схема границ изменяемых и вновь образуемых земельных участков					
Стадия			Лист	Листов	
ПМТ			1	2	
МБУ "КадГ" г. Прокопьевска"					